

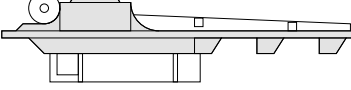

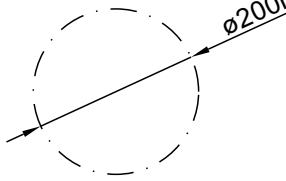



- MERKINTÖJEN SELITYKSET**
-  OHJEELLINEN UUSI TIEYHTEYS
 -  NYKYINEN / KUNNOSTETTAVA TIEYHTEYS
 -  OHJEELLINEN VOIMALAN NOSTO- JA ASENNUSALUE
 -  ^(tv-1) TUULIVOIMALOIDEN ALUE
 -  Ø200m ROOTTORIN PYÖRIMISALUE
 -  HANKEALUEEN RAJA
 - (X) YLEISKAAVAN MUKAINEN VOIMALANUMEROINTI

K.osa/Kylä	Kortteli/Tila	Tonnti/Reknro	Viranomaisten merkintöjä	
		74-402-8-127	Koordinaattijärjestelmä	Kork. järj.
Rakennustoimenpide			ETRS-TM35fin	
Rakennuskohteen nimi ja osoite			Piirustuksen sisältö	Mittakaava
Halsuan Tuulivoima Oy Kanniston tuulivoimapuisto Halsua			Asemapiirustus Voimala HAL.1522 (52)	1:2000
	Ramboll Finland Oy Kauppatori 1-3F 60100 Seinäjoki	Suunn.ala	Työnro	Piirustuskoko
			1510067755	297 X840
			Piirustusnro	Muutos
			HAL.1522	
Suunn.(nimi, tutkinto, allekirjoitus)			Piirt.	Hyv.
Marko Olli			TKos	Pvm
				26.1.2022