

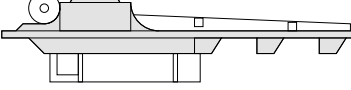
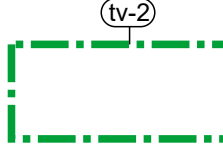
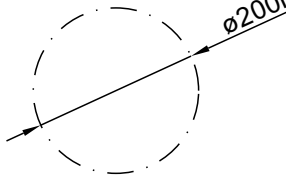




- MERKINTÖJEN SELITYKSET**
-  OHJEELLINEN UUSI TIEYHTEYS
 -  NYKYINEN / KUNNOSTETTAVA TIEYHTEYS
 -  OHJEELLINEN VOIMALAN NOSTO- JA ASENNUSALUE
 -  TUULIVOIMALOIDEN ALUE
 -  ROOTTORIN PYÖRIMISALUE
 -  HANKEALUEEN RAJA
 -  (X) YLEISKAAVAN MUKAINEN VOIMALANUMEROINTI

K.osa/Kylä	Kortteli/Tila	Tontti/Rekno	Viranomaisten merkintöjä	
		74-405-245-1	Koordinaattijärjestelmä	Kork. järj.
Rakennustoimenpide			ETRS-TM35fin	
Rakennuskohteen nimi ja osoite			Piirustuksen sisältö	Mittakaava
Halsuan Tuulivoima Oy Honkakankaan tuulivoimapuisto Halsua			Asemapiirustus Voimala HAL.10051 (105)	1:2000
 Ramboll Finland Oy Kauppatori 1-3F 60100 Seinäjoki			Suunn.ala	Työnro
				1510067755
			Piirustusnro	Muutos
			HAL.10051	
Suunn.(nimi, tutkinto, allekirjoitus)			Piirt.	Hyv.
Marko Olli			TKos	Pvm
				26.1.2022

*etäisyys voimalan keskipisteestä lähimpään kiinteistörajaan